MINISTÉRIO DO PLANEJAMENTO, ORÇAMENTO E GESTÃO

IBGE - Instituto Brasileiro de Geografia e Estatística

REGIÃO CENTRO-OESTE DO BRASIL - 1:100.000

ITAPACI

SD-22-Z-A-VI
MI-2122



LOCALIZAÇÃO DA FOLHA NO ESTADO

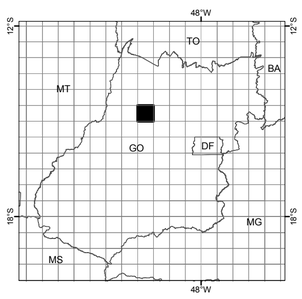

ARTICULAÇÃO DA FOLHA

GOVERNADOR LEONINO MI-2077	SANTA TERESINHA DE GOIÁS MI-2078	CAMPINORTE MI-2079
AURIVERDE MI-2121	ITAPACI MI-2122	URUAÇU MI-2123
MORRO AGUDO DE GOIÁS MI-2166	CERES MI-2167	GOIANÉSIA MI-2168

CARTA IMAGEM

ESCALA 1:100.000

2.000 1.000 0 2.000 4.000 6.000 m

PROJEÇÃO UNIVERSAL TRANSVERSA DE MERCATOR

DATUM HORIZONTAL: SIRGAS2000

ORIGEM DA QUILOMETRAGEM UTM "EQUADOR E MERIDIANO 51° W. GR."
ACRESCIDAS AS CONSTANTES: 10 000 km E 500 km, RESPECTIVAMENTE

O IBGE agradece a gentileza da comunicação de eventuais falhas verificadas nesta folha, através do telefone 0800-7218181, ou por e-mail ibge@ibge.gov.br

Direitos de Reprodução Reservados
© IBGE
Inclui material © JAXA

ARTICULAÇÃO DAS CENAS

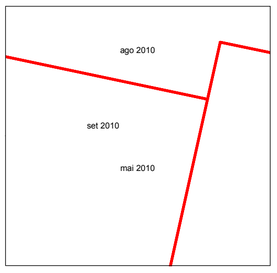

EXECUÇÃO DAS FASES

FASES	EXECUTANTES	ANO
Imageamento	IBGE DGC Coordenação de Cartografia	2007/2008/2009
Apoio de Campo		2010
Ortorretificação		2011
Mosaicagem		2011
Editoração		2012
Primeira edição		2012

Ortoimagem obtida por ortorretificação de imagens ALOS/AVNIR2 e correção do relevo utilizando o MDE SRTM v.4.
Ortoimagem com composição colorida R3G2B1.